Документ подписан простой электронной подписью
Информация о владельце:
ФИО: Махаева Наталья Юрьевна
Должность: Проректор по учебной и воспитательной работе, молодежной политике ФГБОУ ВО "Ярославский ГАУ"
Дата подписания: 02.02.2024 11:01:58
Уникальный программный ключ:
fa349ae3f25a45643d89cfb67187284ea10f48e8

ФГИС ЕГРН

полное наименование органа регистрации прав

Раздел 1

Выписка из Единого государственного реестра недвижимости об объекте недвижимости

Сведения о характеристиках объекта недвижимости

На основании запроса от 16.01.2023, поступившего на рассмотрение 16.01.2023 г., сообщаем, что согласно записям Единого государственного реестра недвижимости:

Земельный участок			
(вид объекта недвижимости)			
Лист № ___ Раздела **1**	Всего листов раздела **1**: ___	Всего разделов: ___	Всего листов выписки: ___
16.01.2023№ 99/2023/515148973			
Кадастровый номер:		**76:23:010801:82**	

Номер кадастрового квартала:	76:23:010801
Дата присвоения кадастрового номера:	18.02.2005
Ранее присвоенный государственный учетный номер:	Кадастровый номер: 76:23:010801:0082
Адрес:	обл. Ярославская, г. Ярославль, ш. Тутаевское, дом № 58
Площадь:	85175 +/- 114кв. м
Кадастровая стоимость, руб.:	94042000
Кадастровые номера расположенных в пределах земельного участка объектов недвижимости:	76:23:010101:408, 76:23:010101:437, 76:23:010101:438, 76:23:010101:525, 76:23:010101:503, 76:23:010101:502, 76:23:010101:504, 76:23:010101:551
Кадастровые номера объектов недвижимости, из которых образован объект недвижимости:	данные отсутствуют
Кадастровые номера образованных объектов недвижимости:	76:23:010801:1307
Сведения о включении объекта недвижимости в состав предприятия как имущественного комплекса:	

Государственный регистратор		ФГИС ЕГРН
полное наименование должности	подпись	инициалы, фамилия

М.П.

Выписка из Единого государственного реестра недвижимости об объекте недвижимости

Сведения о характеристиках объекта недвижимости

Земельный участок			
(вид объекта недвижимости)			
Лист № ___ Раздела **1**	Всего листов раздела **1:** ___	Всего разделов: ___	Всего листов выписки: ___
16.01.2023№ 99/2023/515148973			
Кадастровый номер:		**76:23:010801:82**	

Категория земель:	Земли населённых пунктов
Виды разрешенного использования:	Для эксплуатации зданий академии
Сведения о кадастровом инженере:	данные отсутствуют
Сведения о лесах, водных объектах и об иных природных объектах, расположенных в пределах земельного участка:	данные отсутствуют
Сведения о том, что земельный участок полностью или частично расположен в границах зоны с особыми условиями использования территории или территории объекта культурного наследия	данные отсутствуют
Сведения о том, что земельный участок расположен в границах особой экономической зоны, территории опережающего социально-экономического развития, зоны территориального развития в Российской Федерации, игорной зоны:	данные отсутствуют
Сведения о том, что земельный участок расположен в границах особо охраняемой природной территории, охотничьих угодий, лесничеств, лесопарков:	данные отсутствуют
Сведения о результатах проведения государственного земельного надзора:	данные отсутствуют
Сведения о расположении земельного участка в границах территории, в отношении которой утвержден проект межевания территории:	данные отсутствуют

Государственный регистратор		ФГИС ЕГРН
полное наименование должности	подпись	инициалы, фамилия

М.П.

Выписка из Единого государственного реестра недвижимости об объекте недвижимости

Сведения о характеристиках объекта недвижимости

Земельный участок			
(вид объекта недвижимости)			
Лист № ___ Раздела **1**	Всего листов раздела **1:** ___	Всего разделов: ___	Всего листов выписки: ___
16.01.2023№ 99/2023/515148973			
Кадастровый номер:		**76:23:010801:82**	

Условный номер земельного участка:	данные отсутствуют
Сведения о принятии акта и (или) заключении договора, предусматривающих предоставление в соответствии с земельным законодательством исполнительным органом государственной власти или органом местного самоуправления находящегося в государственной или муниципальной собственности земельного участка для строительства наемного дома социального использования или наемного дома коммерческого использования:	данные отсутствуют
Сведения о том, что земельный участок или земельные участки образованы на основании решения об изъятии земельного участка и (или) расположенного на нем объекта недвижимости для государственных или муниципальных нужд:	данные отсутствуют
Сведения о том, что земельный участок образован из земель или земельного участка, государственная собственность на которые не разграничена:	данные отсутствуют
Сведения о наличии земельного спора о местоположении границ земельных участков:	данные отсутствуют
Статус записи об объекте недвижимости:	Сведения об объекте недвижимости имеют статус "актуальные, ранее учтенные"
Особые отметки:	Сведения о видах разрешенного использовании имеют статус «Актуальные незасвидетельствованные». Право (ограничение права, обременение объекта недвижимости) зарегистрировано на данный объект недвижимости с видами разрешенного использования отсутствует.Сведения необходимые для заполнения раздела 3.1 отсутствуют.
Получатель выписки:	Новиков Александр Владимирович

Государственный регистратор		ФГИС ЕГРН
полное наименование должности	подпись	инициалы, фамилия

М.П.

Выписка из Единого государственного реестра недвижимости об объекте недвижимости

Сведения о зарегистрированных правах

Земельный участок			
(вид объекта недвижимости)			
Лист № ___ Раздела **2**	Всего листов раздела **2:** ___	Всего разделов: ___	Всего листов выписки: ___
16.01.2023№ 99/2023/515148973			
Кадастровый номер:		**76:23:010801:82**	

1.	Правообладатель (правообладатели):		1.1.	Российская Федерация
2.	Вид, номер и дата государственной регистрации права:		2.1.	Собственность, № 76-76-01/255/2006-494 от 21.12.2006
3.	Ограничение прав и обременение объекта недвижимости:			
	3.1.1.	вид:	Иные ограничения (обременения) прав	
		дата государственной регистрации:	21.12.2006	
		номер государственной регистрации:	76-76-01/263/2006-396	
		срок, на который установлено ограничение прав и обременение объекта недвижимости:	с 21.12.2006	
		лицо, в пользу которого установлено ограничение прав и обременение объекта недвижимости:		
		основание государственной регистрации:		
1.	Правообладатель (правообладатели):		1.2.	Федеральное государственное бюджетное образовательное учреждение высшего профессионального образования "Ярославская государственная сельскохозяйственная академия", ИНН: 7602005993
2.	Вид, номер и дата государственной регистрации права:		2.2.	Постоянное (бессрочное) пользование, № 76-76-01/239/2008-155 от 30.12.2008
3.	Ограничение прав и обременение объекта недвижимости:		не зарегистрировано	
4.	Договоры участия в долевом строительстве:		данные отсутствуют	
5.	Заявленные в судебном порядке права требования:		данные отсутствуют	
6.	Сведения о возражении в отношении зарегистрированного права:		данные отсутствуют	
7.	Сведения о наличии решения об изъятии объекта недвижимости для государственных и муниципальных нужд:		данные отсутствуют	
8.	Сведения о невозможности государственной регистрации без личного участия правообладателя или его законного представителя:			
9.	Правопритязания и сведения о наличии поступивших, но не рассмотренных заявлений о проведении государственной регистрации права (перехода, прекращения права), ограничения права или обременения объекта недвижимости, сделки в отношении объекта недвижимости:		данные отсутствуют	
10.	Сведения об осуществлении государственной регистрации сделки, права, ограничения права без необходимого в силу закона согласия третьего лица, органа:		данные отсутствуют	
11.	Сведения о невозможности государственной регистрации перехода, прекращения, ограничения права на земельный участок из земель			

	сельскохозяйственного назначения:	

Государственный регистратор		ФГИС ЕГРН
полное наименование должности	подпись	инициалы, фамилия

М.П.

Выписка из Единого государственного реестра недвижимости об объекте недвижимости

Описание местоположения земельного участка

Земельный участок			
(вид объекта недвижимости)			
Лист № ___ Раздела **3**	Всего листов раздела **3:** ___	Всего разделов: ___	Всего листов выписки: ___
16.01.2023№ 99/2023/515148973			
Кадастровый номер:		**76:23:010801:82**	

План (чертеж, схема) земельного участка			
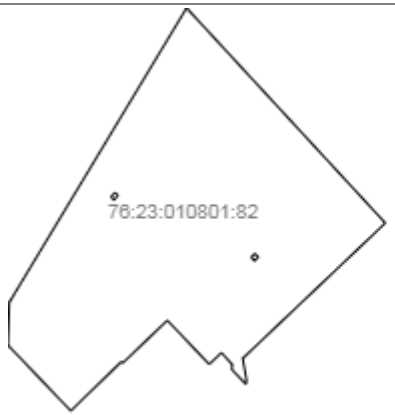			
Масштаб 1: данные отсутствуют	Условные обозначения:		

Государственный регистратор		ФГИС ЕГРН
полное наименование должности	подпись	инициалы, фамилия

М.П.

Выписка из Единого государственного реестра недвижимости об объекте недвижимости

Описание местоположения земельного участка

Земельный участок			
(вид объекта недвижимости)			
Лист № ___ Раздела **3**	Всего листов раздела **3:** ___	Всего разделов: ___	Всего листов выписки: ___
16.01.2023№ 99/2023/515148973			
Кадастровый номер:		**76:23:010801:82**	

План (чертеж, схема) земельного участка			
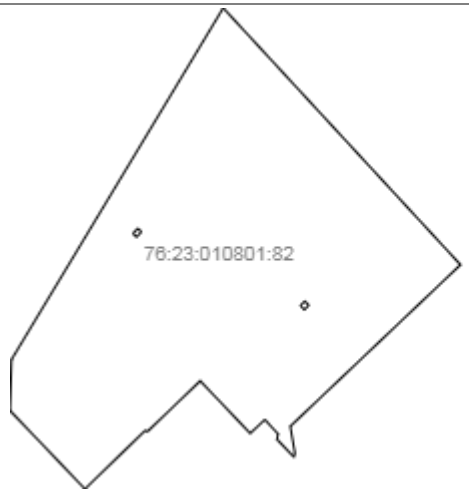			
Масштаб 1: данные отсутствуют	Условные обозначения:		

Государственный регистратор		ФГИС ЕГРН
полное наименование должности	подпись	инициалы, фамилия

М.П.

Выписка из Единого государственного реестра недвижимости об объекте недвижимости

Описание местоположения земельного участка

Земельный участок			
(вид объекта недвижимости)			
Лист № ___ Раздела **3.2**	Всего листов раздела **3.2:** ___	Всего разделов: ___	Всего листов выписки: ___
16.01.2023№ 99/2023/515148973			
Кадастровый номер:		**76:23:010801:82**	

Сведения о характерных точках границы земельного участка

Система координат
Зона №

Номер точки	Координаты		Описание закрепления на местности	Средняя квадратическая погрешность определения координат характерных точек границ земельного участка, м
	X	Y		
1	2	3	4	5
1	381836.26	1326597.49	данные отсутствуют	данные отсутствуют
2	381851.82	1326582.59	данные отсутствуют	данные отсутствуют
3	381856.63	1326583.45	данные отсутствуют	данные отсутствуют
4	381869.35	1326571.81	данные отсутствуют	данные отсутствуют
5	381857.21	1326558.77	данные отсутствуют	данные отсутствуют
6	381903.65	1326514.49	данные отсутствуют	данные отсутствуют
7	381858.5	1326467.39	данные отсутствуют	данные отсутствуют
8	381859.92	1326465.9	данные отсутствуют	данные отсутствуют
9	381807.93	1326412.32	данные отсутствуют	данные отсутствуют
10	381877.36	1326345.87	данные отсутствуют	данные отсутствуют
11	381922.64	1326347.27	данные отсутствуют	данные отсутствуют
12	382233.98	1326534.86	данные отсутствуют	данные отсутствуют
13	382006.54	1326745.21	данные отсутствуют	данные отсутствуют
14	381863.38	1326594.3	данные отсутствуют	данные отсутствуют
15	381839.67	1326598.44	данные отсутствуют	данные отсутствуют

Государственный регистратор		ФГИС ЕГРН
полное наименование должности	подпись	инициалы, фамилия

М.П.

Выписка из Единого государственного реестра недвижимости об объекте недвижимости

Описание местоположения земельного участка

Земельный участок			
(вид объекта недвижимости)			
Лист № ___ Раздела **3.2**	Всего листов раздела **3.2**: ___	Всего разделов: ___	Всего листов выписки: ___
16.01.2023№ 99/2023/515148973			
Кадастровый номер:		**76:23:010801:82**	

Сведения о характерных точках границы земельного участка				
Система координат Зона №				
Номер точки	Координаты		Описание закрепления на местности	Средняя квадратическая погрешность определения координат характерных точек границ земельного участка, м
	X	Y		
1	2	3	4	5
16	382038.67	1326459.09	данные отсутствуют	данные отсутствуют
17	382034.17	1326454.84	данные отсутствуют	данные отсутствуют
18	382031.06	1326458.12	данные отсутствуют	данные отсутствуют
19	382035.84	1326462.4	данные отсутствуют	данные отсутствуют
20	381974.23	1326607.2	данные отсутствуют	данные отсутствуют
21	381970.35	1326603.22	данные отсутствуют	данные отсутствуют
22	381966.68	1326606.79	данные отсутствуют	данные отсутствуют
23	381970.55	1326610.77	данные отсутствуют	данные отсутствуют

Государственный регистратор		ФГИС ЕГРН
полное наименование должности	подпись	инициалы, фамилия

М.П.

Выписка из Единого государственного реестра недвижимости об объекте недвижимости

Сведения о частях земельного участка

Земельный участок			
(вид объекта недвижимости)			
Лист № ___ Раздела **4**	Всего листов раздела **4:** ___	Всего разделов: ___	Всего листов выписки: ___
16.01.2023№ 99/2023/515148973			
Кадастровый номер:		**76:23:010801:82**	

План (чертеж, схема) части земельного участка		Учетный номер части: **76:23:010801:82/1**	
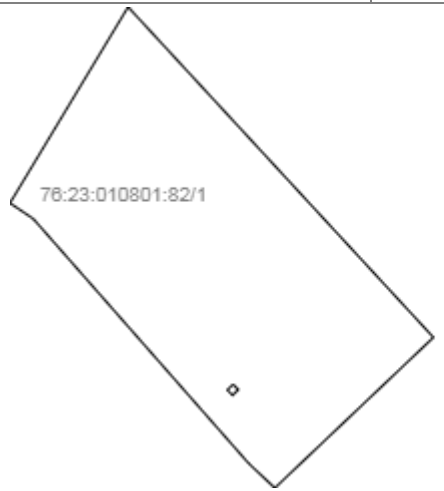			
Масштаб 1: данные отсутствуют	Условные обозначения:		

Государственный регистратор		ФГИС ЕГРН
полное наименование должности	подпись	инициалы, фамилия

М.П.

Выписка из Единого государственного реестра недвижимости об объекте недвижимости

Сведения о частях земельного участка

Земельный участок			
(вид объекта недвижимости)			
Лист № ___ Раздела **4**	Всего листов раздела **4:** ___	Всего разделов: ___	Всего листов выписки: ___
16.01.2023№ 99/2023/515148973			
Кадастровый номер:		**76:23:010801:82**	

План (чертеж, схема) части земельного участка		Учетный номер части: **76:23:010801:82/2**	
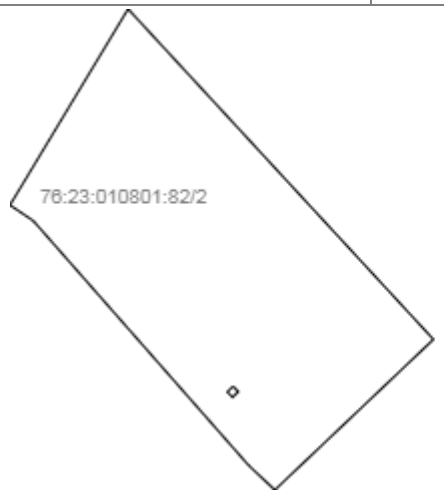			
Масштаб 1: данные отсутствуют	Условные обозначения:		

Государственный регистратор		ФГИС ЕГРН
полное наименование должности	подпись	инициалы, фамилия

М.П.

Выписка из Единого государственного реестра недвижимости об объекте недвижимости

Сведения о частях земельного участка

Земельный участок			
(вид объекта недвижимости)			
Лист № ___ Раздела **4**	Всего листов раздела **4:** ___	Всего разделов: ___	Всего листов выписки: ___
16.01.2023№ 99/2023/515148973			
Кадастровый номер:		**76:23:010801:82**	

План (чертеж, схема) части земельного участка		Учетный номер части: **76:23:010801:82/3**	
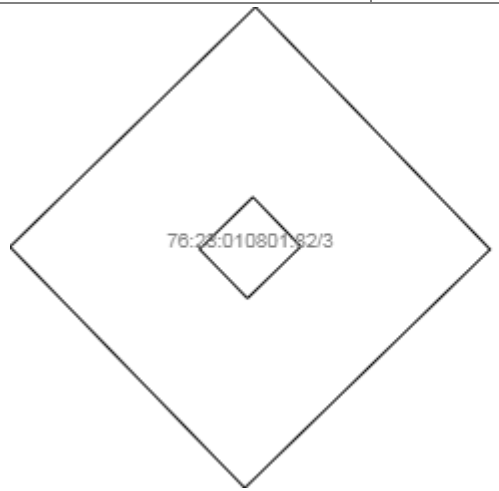			
Масштаб 1: данные отсутствуют	Условные обозначения:		

Государственный регистратор		ФГИС ЕГРН
полное наименование должности	подпись	инициалы, фамилия

М.П.

Выписка из Единого государственного реестра недвижимости об объекте недвижимости

Сведения о частях земельного участка

Земельный участок			
(вид объекта недвижимости)			
Лист № ___ Раздела **4**	Всего листов раздела **4:** ___	Всего разделов: ___	Всего листов выписки: ___
16.01.2023№ 99/2023/515148973			
Кадастровый номер:		**76:23:010801:82**	

План (чертеж, схема) части земельного участка		Учетный номер части: **76:23:010801:82/4**	
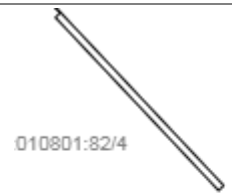			
Масштаб 1: данные отсутствуют	Условные обозначения:		

Государственный регистратор		ФГИС ЕГРН
полное наименование должности	подпись	инициалы, фамилия

М.П.

Выписка из Единого государственного реестра недвижимости об объекте недвижимости

Сведения о частях земельного участка

Земельный участок			
(вид объекта недвижимости)			
Лист № ___ Раздела **4**	Всего листов раздела **4:** ___	Всего разделов: ___	Всего листов выписки: ___
16.01.2023№ 99/2023/515148973			
Кадастровый номер:		**76:23:010801:82**	

План (чертеж, схема) части земельного участка		Учетный номер части: **76:23:010801:82/5**	
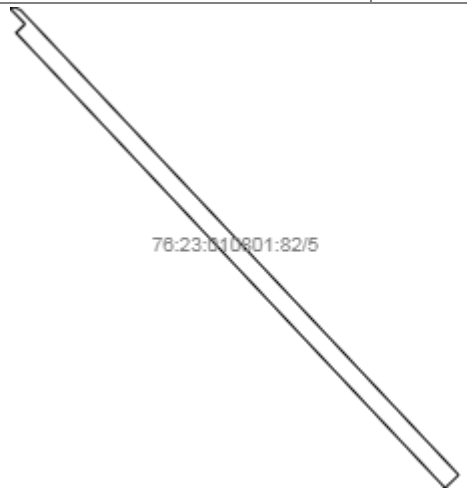			
Масштаб 1: данные отсутствуют	Условные обозначения:		

Государственный регистратор		ФГИС ЕГРН
полное наименование должности	подпись	инициалы, фамилия

М.П.

Выписка из Единого государственного реестра недвижимости об объекте недвижимости

Сведения о частях земельного участка

Земельный участок			
(вид объекта недвижимости)			
Лист № ___ Раздела **4**	Всего листов раздела **4:** ___	Всего разделов: ___	Всего листов выписки: ___
16.01.2023№ 99/2023/515148973			
Кадастровый номер:		**76:23:010801:82**	

План (чертеж, схема) части земельного участка		Учетный номер части: **76:23:010801:82/7**	
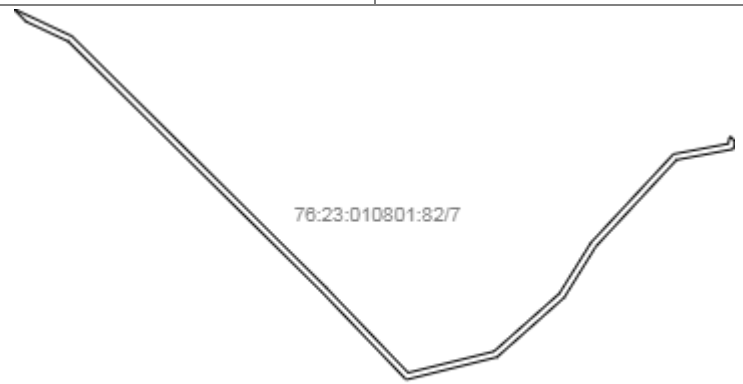			
Масштаб 1: данные отсутствуют	Условные обозначения:		

Государственный регистратор		ФГИС ЕГРН
полное наименование должности	подпись	инициалы, фамилия

М.П.

Выписка из Единого государственного реестра недвижимости об объекте недвижимости

Сведения о частях земельного участка

Земельный участок			
(вид объекта недвижимости)			
Лист № ___ Раздела **4**	Всего листов раздела **4:** ___	Всего разделов: ___	Всего листов выписки: ___
16.01.2023№ 99/2023/515148973			
Кадастровый номер:		**76:23:010801:82**	

План (чертеж, схема) части земельного участка		Учетный номер части: **76:23:010801:82/8**	
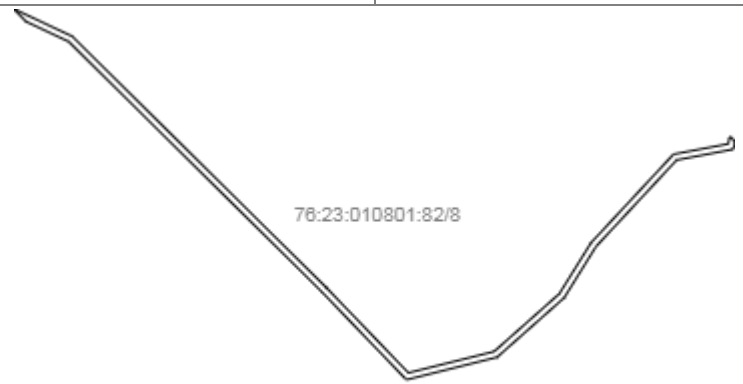			
Масштаб 1: данные отсутствуют	Условные обозначения:		

Государственный регистратор		ФГИС ЕГРН
полное наименование должности	подпись	инициалы, фамилия

М.П.

Выписка из Единого государственного реестра недвижимости об объекте недвижимости

Сведения о частях земельного участка

Земельный участок			
(вид объекта недвижимости)			
Лист № ___ Раздела **4**	Всего листов раздела **4:** ___	Всего разделов: ___	Всего листов выписки: ___
16.01.2023№ 99/2023/515148973			
Кадастровый номер:		**76:23:010801:82**	

План (чертеж, схема) части земельного участка		Учетный номер части: **76:23:010801:82/9**	
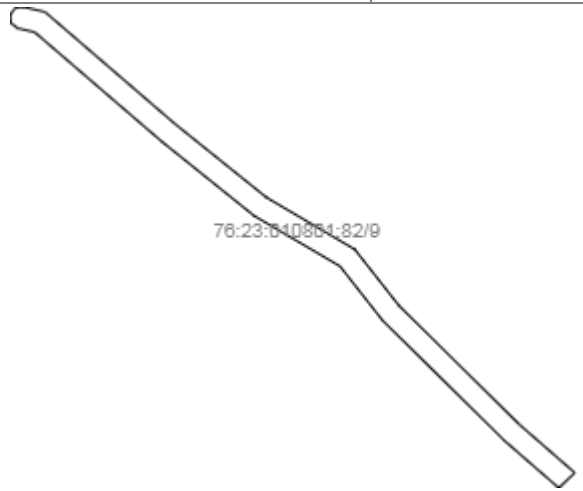			
Масштаб 1: данные отсутствуют	Условные обозначения:		

Государственный регистратор		ФГИС ЕГРН
полное наименование должности	подпись	инициалы, фамилия

М.П.

Выписка из Единого государственного реестра недвижимости об объекте недвижимости

Сведения о частях земельного участка

Земельный участок			
(вид объекта недвижимости)			
Лист № ___ Раздела **4**	Всего листов раздела **4:** ___	Всего разделов: ___	Всего листов выписки: ___
16.01.2023№ 99/2023/515148973			
Кадастровый номер:		**76:23:010801:82**	

План (чертеж, схема) части земельного участка		Учетный номер части: **76:23:010801:82/10**	
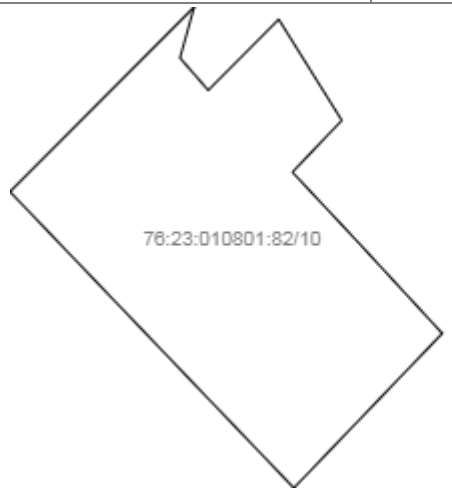			
Масштаб 1: данные отсутствуют	Условные обозначения:		

Государственный регистратор		ФГИС ЕГРН
полное наименование должности	подпись	инициалы, фамилия

М.П.

Выписка из Единого государственного реестра недвижимости об объекте недвижимости

Сведения о частях земельного участка

Земельный участок			
(вид объекта недвижимости)			
Лист № ___ Раздела **4**	Всего листов раздела **4:** ___	Всего разделов: ___	Всего листов выписки: ___
16.01.2023№ 99/2023/515148973			
Кадастровый номер:		**76:23:010801:82**	

План (чертеж, схема) части земельного участка		Учетный номер части: **76:23:010801:82/11**	
			
Масштаб 1: данные отсутствуют	Условные обозначения:		

Государственный регистратор		ФГИС ЕГРН
полное наименование должности	подпись	инициалы, фамилия

М.П.

Выписка из Единого государственного реестра недвижимости об объекте недвижимости

Сведения о частях земельного участка

Земельный участок			
(вид объекта недвижимости)			
Лист № ___ Раздела **4**	Всего листов раздела **4:** ___	Всего разделов: ___	Всего листов выписки: ___
16.01.2023№ 99/2023/515148973			
Кадастровый номер:		**76:23:010801:82**	

План (чертеж, схема) части земельного участка		Учетный номер части: **76:23:010801:82/12**	
Масштаб 1: данные отсутствуют	Условные обозначения:		

Государственный регистратор		ФГИС ЕГРН
полное наименование должности	подпись	инициалы, фамилия

М.П.

Выписка из Единого государственного реестра недвижимости об объекте недвижимости

Сведения о частях земельного участка

Земельный участок			
(вид объекта недвижимости)			
Лист № ___ Раздела **4**	Всего листов раздела **4:** ___	Всего разделов: ___	Всего листов выписки: ___
16.01.2023№ 99/2023/515148973			
Кадастровый номер:		**76:23:010801:82**	

План (чертеж, схема) части земельного участка		Учетный номер части: **76:23:010801:82/13**	
Масштаб 1: данные отсутствуют	Условные обозначения:		

Государственный регистратор		ФГИС ЕГРН
полное наименование должности	подпись	инициалы, фамилия

М.П.

Выписка из Единого государственного реестра недвижимости об объекте недвижимости

Сведения о частях земельного участка

Земельный участок			
(вид объекта недвижимости)			
Лист № ___ Раздела **4.1**	Всего листов раздела **4.1:** ___	Всего разделов: ___	Всего листов выписки: ___
16.01.2023№ 99/2023/515148973			
Кадастровый номер:		**76:23:010801:82**	

Учетный номер части	Площадь ($м^2$)	Содержание ограничения в использовании или ограничения права на объект недвижимости или обременения объекта недвижимости
1	2	3
1	43257	Ограничения прав на земельный участок, предусмотренные статьями 56, 56.1 Земельного кодекса Российской Федерации, Землеустроительное дело № б/н от 17.11.2015, срок действия: 24.06.2016
2	43257	Ограничения прав на земельный участок, предусмотренные статьями 56, 56.1 Земельного кодекса Российской Федерации, Землеустроительное дело № б/н от 17.11.2015, срок действия: 27.06.2016
3	614	Ограничения прав на земельный участок, предусмотренные статьями 56, 56.1 Земельного кодекса Российской Федерации, Кадастровая выписка здания № 99/2016/3863101 от 17.05.2016, срок действия: 18.07.2016
4	133	Ограничения прав на земельный участок, предусмотренные статьями 56, 56.1 Земельного кодекса Российской Федерации, Справка № ЯР/31-1/50 от 10.04.2019, срок действия: 30.12.2019
5	134	Ограничения прав на земельный участок, предусмотренные статьями 56, 56.1 Земельного кодекса Российской Федерации, Справка № ЯР/31-1/50 от 10.04.2019, срок действия: 31.12.2019
7	613	Ограничения прав на земельный участок, предусмотренные статьями 56, 56.1 Земельного кодекса Российской Федерации, Справка № ЯР/31-1/50 от 10.04.2019, срок действия: 04.02.2020
8	613	Ограничения прав на земельный участок, предусмотренные статьями 56, 56.1 Земельного кодекса Российской Федерации, Справка № ЯР/31-1/50 от 10.04.2019, срок действия: 04.02.2020
9	132	Ограничения прав на земельный участок, предусмотренные статьями 56, 56.1 Земельного кодекса Российской Федерации, Справка № ЯР/31-1/50 от 10.04.2019, срок действия: 04.02.2020
10	549	Ограничения прав на земельный участок, предусмотренные статьями 56, 56.1 Земельного кодекса Российской Федерации, Постановление Правительства Российской Федерации от 24 февраля 2009г. №160 "О порядке установления охранных зон объектов электросетевого хозяйства и особых условий использования земельных участков, расположенных в границах таких зон" № 160 от 24.02.2009, срок действия: 26.05.2020
11	140	Ограничения прав на земельный участок, предусмотренные статьями 56, 56.1 Земельного кодекса Российской Федерации, Справка № ЯР/31-1/50 от 10.04.2019, срок действия: 26.08.2020

12	11978	Ограничения прав на земельный участок, предусмотренные статьями 56, 56.1 Земельного кодекса Российской Федерации, Приказ Об установлении местоположения береговой линии (границы водного объекта), границ водоохранных зон и границ прибрежных защитных полос ручья Полянского на территории Ярославской области № 01-04/96 от 06.06.2022, срок действия: 09.09.2022
13	11978	Ограничения прав на земельный участок, предусмотренные статьями 56, 56.1 Земельного кодекса Российской Федерации, Приказ Об установлении местоположения береговой линии (границы водного объекта), границ водоохранных зон и границ прибрежных защитных полос ручья Полянского на территории Ярославской области № 01-04/96 от 06.06.2022, срок действия: 21.09.2022

Государственный регистратор		ФГИС ЕГРН
полное наименование должности	подпись	инициалы, фамилия

М.П.

Выписка из Единого государственного реестра недвижимости об объекте недвижимости

Сведения о частях земельного участка

Земельный участок			
(вид объекта недвижимости)			
Лист № ___ Раздела **4.2**	Всего листов раздела **4.2:** ___	Всего разделов: ___	Всего листов выписки: ___
16.01.2023№ 99/2023/515148973			
Кадастровый номер:		**76:23:010801:82**	

Сведения о характерных точках границы части (частей) земельного участка

Учетный номер части: 1

Система координат: МСК-48
Зона №

Номер точки	Координаты, м		Описание закрепления на местности	Средняя квадратическая погрешность определения координат характерных точек границы части земельного участка, м
	X	Y		
1	2	3	4	5
12	382233.98	1326534.86	данные отсутствуют	данные отсутствуют
12	382233.98	1326534.86	данные отсутствуют	данные отсутствуют
13	382006.54	1326745.21	данные отсутствуют	данные отсутствуют
20	381974.23	1326607.2	данные отсутствуют	данные отсутствуют
21	381970.35	1326603.22	данные отсутствуют	данные отсутствуют
22	381966.68	1326606.79	данные отсутствуют	данные отсутствуют
22	381966.68	1326606.79	данные отсутствуют	данные отсутствуют
23	381970.55	1326610.77	данные отсутствуют	данные отсутствуют
24	381902.89	1326635.95	данные отсутствуют	данные отсутствуют
25	381919.88	1326617.86	данные отсутствуют	данные отсутствуют
26	382088.17	1326469.59	данные отсутствуют	данные отсутствуют
27	382098.99	1326453.52	данные отсутствуют	данные отсутствуют

Государственный регистратор		ФГИС ЕГРН
полное наименование должности	подпись	инициалы, фамилия

М.П.

Выписка из Единого государственного реестра недвижимости об объекте недвижимости

Сведения о частях земельного участка

Земельный участок			
(вид объекта недвижимости)			
Лист № ___ Раздела **4.2**	Всего листов раздела **4.2:** ___	Всего разделов: ___	Всего листов выписки: ___
16.01.2023№ 99/2023/515148973			
Кадастровый номер:		**76:23:010801:82**	

Сведения о характерных точках границы части (частей) земельного участка

Учетный номер части: 2

Система координат: МСК-48
Зона №

Номер точки	Координаты, м		Описание закрепления на местности	Средняя квадратическая погрешность определения координат характерных точек границы части земельного участка, м
	X	Y		
1	2	3	4	5
12	382233.98	1326534.86	данные отсутствуют	данные отсутствуют
12	382233.98	1326534.86	данные отсутствуют	данные отсутствуют
13	382006.54	1326745.21	данные отсутствуют	данные отсутствуют
20	381974.23	1326607.2	данные отсутствуют	данные отсутствуют
21	381970.35	1326603.22	данные отсутствуют	данные отсутствуют
22	381966.68	1326606.79	данные отсутствуют	данные отсутствуют
22	381966.68	1326606.79	данные отсутствуют	данные отсутствуют
23	381970.55	1326610.77	данные отсутствуют	данные отсутствуют
24	381902.89	1326635.95	данные отсутствуют	данные отсутствуют
25	381919.88	1326617.86	данные отсутствуют	данные отсутствуют
26	382088.17	1326469.59	данные отсутствуют	данные отсутствуют
27	382098.99	1326453.52	данные отсутствуют	данные отсутствуют

Государственный регистратор		ФГИС ЕГРН
полное наименование должности	подпись	инициалы, фамилия

М.П.

Выписка из Единого государственного реестра недвижимости об объекте недвижимости

Сведения о частях земельного участка

Земельный участок			
(вид объекта недвижимости)			
Лист № ___ Раздела **4.2**	Всего листов раздела **4.2:** ___	Всего разделов: ___	Всего листов выписки: ___
16.01.2023№ 99/2023/515148973			
Кадастровый номер:		**76:23:010801:82**	

Сведения о характерных точках границы части (частей) земельного участка

Учетный номер части: 3

Система координат: МСК-48
Зона №

Номер точки	Координаты, м		Описание закрепления на местности	Средняя квадратическая погрешность определения координат характерных точек границы части земельного участка, м
	X	Y		
1	2	3	4	5
20	381974.23	1326607.2	данные отсутствуют	данные отсутствуют
21	381970.35	1326603.22	данные отсутствуют	данные отсутствуют
22	381966.68	1326606.79	данные отсутствуют	данные отсутствуют
22	381966.68	1326606.79	данные отсутствуют	данные отсутствуют
23	381970.55	1326610.77	данные отсутствуют	данные отсутствуют
28	381970.52	1326589.08	данные отсутствуют	данные отсутствуют
28	381970.52	1326589.08	данные отсутствуют	данные отсутствуют
29	381988.4	1326607.39	данные отсутствуют	данные отсутствуют
30	381970.33	1326624.89	данные отсутствуют	данные отсутствуют
31	381952.55	1326606.59	данные отсутствуют	данные отсутствуют

Государственный регистратор		ФГИС ЕГРН
полное наименование должности	подпись	инициалы, фамилия

М.П.

Выписка из Единого государственного реестра недвижимости об объекте недвижимости

Сведения о частях земельного участка

Земельный участок			
(вид объекта недвижимости)			
Лист № ___ Раздела **4.2**	Всего листов раздела **4.2:** ___	Всего разделов: ___	Всего листов выписки: ___
16.01.2023№ 99/2023/515148973			
Кадастровый номер:		**76:23:010801:82**	

Сведения о характерных точках границы части (частей) земельного участка

Учетный номер части: 4

Система координат: МСК-48
Зона №

Номер точки	Координаты, м		Описание закрепления на местности	Средняя квадратическая погрешность определения координат характерных точек границы части земельного участка, м
	X	Y		
1	2	3	4	5
15	381839.67	1326598.44	данные отсутствуют	данные отсутствуют
23	381970.55	1326610.77	данные отсутствуют	данные отсутствуют
32	381971.91	1326609.45	данные отсутствуют	данные отсутствуют
32	381971.91	1326609.45	данные отсутствуют	данные отсутствуют
33	381971.75	1326609.86	данные отсутствуют	данные отсутствуют
34	381922.35	1326656.46	данные отсутствуют	данные отсутствуют
35	381920.97	1326655.01	данные отсутствуют	данные отсутствуют
36	381969.27	1326609.45	данные отсутствуют	данные отсутствуют
37	381839.92	1326598.4	данные отсутствуют	данные отсутствуют
37	381839.92	1326598.4	данные отсутствуют	данные отсутствуют
38	381837.7	1326597.89	данные отсутствуют	данные отсутствуют

Государственный регистратор		ФГИС ЕГРН
полное наименование должности	подпись	инициалы, фамилия

М.П.

Выписка из Единого государственного реестра недвижимости об объекте недвижимости

Сведения о частях земельного участка

Земельный участок			
(вид объекта недвижимости)			
Лист № ___ Раздела **4.2**	Всего листов раздела **4.2:** ___	Всего разделов: ___	Всего листов выписки: ___
16.01.2023№ 99/2023/515148973			
Кадастровый номер:		**76:23:010801:82**	

Сведения о характерных точках границы части (частей) земельного участка

Учетный номер части: 5

Система координат: МСК-48
Зона №

Номер точки	Координаты, м		Описание закрепления на местности	Средняя квадратическая погрешность определения координат характерных точек границы части земельного участка, м
	X	Y		
1	2	3	4	5
23	381970.55	1326610.77	данные отсутствуют	данные отсутствуют
39	381972.21	1326609.16	данные отсутствуют	данные отсутствуют
39	381972.21	1326609.16	данные отсутствуют	данные отсутствуют
40	381972.36	1326609.57	данные отсутствуют	данные отсутствуют
41	381972.05	1326610.27	данные отсутствуют	данные отсутствуют
42	381922.69	1326656.82	данные отсутствуют	данные отсутствуют
43	381921.31	1326655.37	данные отсутствуют	данные отсутствуют
44	381969.62	1326609.81	данные отсутствуют	данные отсутствуют

Государственный регистратор		ФГИС ЕГРН
полное наименование должности	подпись	инициалы, фамилия

М.П.

Выписка из Единого государственного реестра недвижимости об объекте недвижимости

Сведения о частях земельного участка

Земельный участок			
(вид объекта недвижимости)			
Лист № ___ Раздела **4.2**	Всего листов раздела **4.2:** ___	Всего разделов: ___	Всего листов выписки: ___
16.01.2023№ 99/2023/515148973			
Кадастровый номер:		**76:23:010801:82**	

Сведения о характерных точках границы части (частей) земельного участка

Учетный номер части: 7

Система координат: МСК-48
Зона №

Номер точки	Координаты, м		Описание закрепления на местности	Средняя квадратическая погрешность определения координат характерных точек границы части земельного участка, м
	X	Y		
1	2	3	4	5
45	381843.91	1326377.88	данные отсутствуют	данные отсутствуют
45	381843.91	1326377.88	данные отсутствуют	данные отсутствуют
46	381835.2	1326396.44	данные отсутствуют	данные отсутствуют
47	381754.82	1326477.79	данные отсутствуют	данные отсутствуют
48	381727.43	1326504.18	данные отсутствуют	данные отсутствуют
49	381734.25	1326531.68	данные отсутствуют	данные отсутствуют
50	381752.79	1326552.62	данные отсутствуют	данные отсутствуют
51	381769.11	1326562.77	данные отсутствуют	данные отсутствуют
52	381797.44	1326589.18	данные отсутствуют	данные отсутствуют
53	381800.77	1326606.76	данные отсутствуют	данные отсутствуют
54	381802.62	1326607.08	данные отсутствуют	данные отсутствуют
55	381803.09	1326607.4	данные отсутствуют	данные отсутствуют
56	381801.46	1326608.9	данные отсутствуют	данные отсутствуют
57	381799.74	1326608.61	данные отсутствуют	данные отсутствуют
58	381799.48	1326608.53	данные отсутствуют	данные отсутствуют
59	381799.08	1326608.16	данные отсутствуют	данные отсутствуют

Государственный регистратор		ФГИС ЕГРН
полное наименование должности	подпись	инициалы, фамилия

М.П.

Выписка из Единого государственного реестра недвижимости об объекте недвижимости

Сведения о частях земельного участка

Земельный участок			
(вид объекта недвижимости)			
Лист № ___ Раздела **4.2**	Всего листов раздела **4.2:** ___	Всего разделов: ___	Всего листов выписки: ___
16.01.2023№ 99/2023/515148973			
Кадастровый номер:		**76:23:010801:82**	

Номер точки	Координаты, м		Описание закрепления на местности	Средняя квадратическая погрешность определения координат характерных точек границы части земельного участка, м
	X	Y		
1	2	3	4	5
60	381798.93	1326607.81	данные отсутствуют	данные отсутствуют
61	381795.6	1326590.2	данные отсутствуют	данные отсутствуют
62	381767.89	1326564.36	данные отсутствуют	данные отсутствуют
63	381751.48	1326554.17	данные отсутствуют	данные отсутствуют
64	381732.43	1326532.64	данные отсутствуют	данные отсутствуют
65	381725.35	1326504.11	данные отсутствуют	данные отсутствуют
66	381725.32	1326503.81	данные отсутствуют	данные отсутствуют
67	381725.42	1326503.42	данные отсутствуют	данные отсутствуют
68	381725.62	1326503.15	данные отсутствуют	данные отсутствуют
69	381753.41	1326476.37	данные отсутствуют	данные отсутствуют
70	381833.53	1326395.28	данные отсутствуют	данные отсутствуют
71	381839.89	1326381.73	данные отсутствуют	данные отсутствуют

Государственный регистратор		ФГИС ЕГРН
полное наименование должности	подпись	инициалы, фамилия

М.П.

Выписка из Единого государственного реестра недвижимости об объекте недвижимости

Сведения о частях земельного участка

Земельный участок			
(вид объекта недвижимости)			
Лист № ___ Раздела **4.2**	Всего листов раздела **4.2:** ___	Всего разделов: ___	Всего листов выписки: ___
16.01.2023№ 99/2023/515148973			
Кадастровый номер:		**76:23:010801:82**	

Сведения о характерных точках границы части (частей) земельного участка

Учетный номер части: 8

Система координат: МСК-48
Зона №

Номер точки	Координаты, м		Описание закрепления на местности	Средняя квадратическая погрешность определения координат характерных точек границы части земельного участка, м
	X	Y		
1	2	3	4	5
72	381844.01	1326377.79	данные отсутствуют	данные отсутствуют
72	381844.01	1326377.79	данные отсутствуют	данные отсутствуют
73	381835.24	1326396.47	данные отсутствуют	данные отсутствуют
74	381754.85	1326477.83	данные отсутствуют	данные отсутствуют
75	381727.48	1326504.2	данные отсутствуют	данные отсутствуют
76	381734.3	1326531.66	данные отсутствуют	данные отсутствуют
77	381752.82	1326552.58	данные отсутствуют	данные отсутствуют
78	381769.14	1326562.73	данные отсутствуют	данные отсутствуют
79	381797.49	1326589.16	данные отсутствуют	данные отсутствуют
80	381800.81	1326606.71	данные отсутствуют	данные отсутствуют
81	381802.64	1326607.03	данные отсутствуют	данные отсутствуют
82	381803.13	1326607.36	данные отсутствуют	данные отсутствуют
83	381801.51	1326608.86	данные отсутствуют	данные отсутствуют
84	381799.81	1326608.57	данные отсутствуют	данные отсутствуют
85	381799.62	1326608.52	данные отсутствуют	данные отсутствуют
86	381799.26	1326608.3	данные отсутствуют	данные отсутствуют

Государственный регистратор		ФГИС ЕГРН
полное наименование должности	подпись	инициалы, фамилия

М.П.

Выписка из Единого государственного реестра недвижимости об объекте недвижимости

Сведения о частях земельного участка

Земельный участок			
(вид объекта недвижимости)			
Лист № ___ Раздела **4.2**	Всего листов раздела **4.2:** ___	Всего разделов: ___	Всего листов выписки: ___
16.01.2023№ 99/2023/515148973			
Кадастровый номер:		**76:23:010801:82**	

Номер точки	Координаты, м		Описание закрепления на местности	Средняя квадратическая погрешность определения координат характерных точек границы части земельного участка, м
	X	Y		
1	2	3	4	5
87	381798.98	1326607.78	данные отсутствуют	данные отсутствуют
88	381795.64	1326590.18	данные отсутствуют	данные отсутствуют
89	381767.92	1326564.32	данные отсутствуют	данные отсутствуют
90	381751.52	1326554.13	данные отсутствуют	данные отсутствуют
91	381732.48	1326532.62	данные отсутствуют	данные отсутствуют
92	381725.4	1326504.12	данные отсутствуют	данные отсутствуют
93	381725.38	1326503.84	данные отсутствуют	данные отсутствуют
94	381725.51	1326503.38	данные отсутствуют	данные отсутствуют
95	381725.69	1326503.14	данные отсутствуют	данные отсутствуют
96	381753.45	1326476.4	данные отсутствуют	данные отсутствуют
97	381833.57	1326395.31	данные отсутствуют	данные отсутствуют
98	381839.99	1326381.63	данные отсутствуют	данные отсутствуют

Государственный регистратор		ФГИС ЕГРН
полное наименование должности	подпись	инициалы, фамилия

М.П.

Выписка из Единого государственного реестра недвижимости об объекте недвижимости

Сведения о частях земельного участка

Земельный участок			
(вид объекта недвижимости)			
Лист № ___ Раздела **4.2**	Всего листов раздела **4.2:** ___	Всего разделов: ___	Всего листов выписки: ___
16.01.2023№ 99/2023/515148973			
Кадастровый номер:		**76:23:010801:82**	

Сведения о характерных точках границы части (частей) земельного участка

Учетный номер части: 9

Система координат: МСК-48
Зона №

Номер точки	Координаты, м		Описание закрепления на местности	Средняя квадратическая погрешность определения координат характерных точек границы части земельного участка, м
	X	Y		
1	2	3	4	5
99	381971.06	1326612.76	данные отсутствуют	данные отсутствуют
99	381971.06	1326612.76	данные отсутствуют	данные отсутствуют
100	381971.71	1326613.24	данные отсутствуют	данные отсутствуют
101	381971.8	1326613.96	данные отсутствуют	данные отсутствуют
102	381971.35	1326615.94	данные отсутствуют	данные отсутствуют
103	381961.16	1326627.78	данные отсутствуют	данные отсутствуют
104	381954.51	1326636.06	данные отсутствуют	данные отсутствуют
105	381949.81	1326644.06	данные отсутствуют	данные отсутствуют
106	381944.7	1326648.08	данные отсутствуют	данные отсутствуют
107	381933.9	1326659.03	данные отсутствуют	данные отсутствуют
108	381929.54	1326664.04	данные отсутствуют	данные отсутствуют
109	381928.16	1326662.59	данные отсутствуют	данные отсутствуют
110	381932.44	1326657.67	данные отсутствуют	данные отсутствуют
111	381943.36	1326646.59	данные отсутствуют	данные отсутствуют
112	381948.28	1326642.72	данные отсутствуют	данные отсутствуют
113	381952.86	1326634.92	данные отсутствуют	данные отсутствуют

Государственный регистратор		ФГИС ЕГРН
полное наименование должности	подпись	инициалы, фамилия

М.П.

Выписка из Единого государственного реестра недвижимости об объекте недвижимости

Сведения о частях земельного участка

Земельный участок			
(вид объекта недвижимости)			
Лист № ___ Раздела **4.2**	Всего листов раздела **4.2:** ___	Всего разделов: ___	Всего листов выписки: ___
16.01.2023№ 99/2023/515148973			
Кадастровый номер:		**76:23:010801:82**	

Номер точки	Координаты, м		Описание закрепления на местности	Средняя квадратическая погрешность определения координат характерных точек границы части земельного участка, м
	X	Y		
1	2	3	4	5
114	381959.62	1326626.51	данные отсутствуют	данные отсутствуют
115	381969.51	1326615.01	данные отсутствуют	данные отсутствуют
116	381969.87	1326613.46	данные отсутствуют	данные отсутствуют
117	381970.34	1326612.85	данные отсутствуют	данные отсутствуют

Государственный регистратор		ФГИС ЕГРН
полное наименование должности	подпись	инициалы, фамилия

М.П.

Выписка из Единого государственного реестра недвижимости об объекте недвижимости

Сведения о частях земельного участка

Земельный участок			
(вид объекта недвижимости)			
Лист № ___ Раздела **4.2**	Всего листов раздела **4.2:** ___	Всего разделов: ___	Всего листов выписки: ___
16.01.2023№ 99/2023/515148973			
Кадастровый номер:		**76:23:010801:82**	

Сведения о характерных точках границы части (частей) земельного участка

Учетный номер части: 10

Система координат: МСК-48
Зона №

Номер точки	Координаты, м		Описание закрепления на местности	Средняя квадратическая погрешность определения координат характерных точек границы части земельного участка, м
	X	Y		
1	2	3	4	5
118	381822.33	1326593.6	данные отсутствуют	данные отсутствуют
118	381822.33	1326593.6	данные отсутствуют	данные отсутствуют
119	381818.53	1326592.54	данные отсутствуют	данные отсутствуют
120	381816.12	1326594.65	данные отсутствуют	данные отсутствуют
121	381821.41	1326599.91	данные отсутствуют	данные отсутствуют
122	381813.87	1326604.62	данные отсутствуют	данные отсутствуют
123	381810.01	1326600.93	данные отсутствуют	данные отсутствуют
124	381804.79	1326605.83	данные отсутствуют	данные отсутствуют
125	381797.98	1326612.12	данные отсутствуют	данные отсутствуют
126	381786.45	1326601.04	данные отсутствуют	данные отсутствуют
127	381808.55	1326579.85	данные отсутствуют	данные отсутствуют

Государственный регистратор		ФГИС ЕГРН
полное наименование должности	подпись	инициалы, фамилия

М.П.

Выписка из Единого государственного реестра недвижимости об объекте недвижимости

Сведения о частях земельного участка

Земельный участок			
(вид объекта недвижимости)			
Лист № ___ Раздела **4.2**	Всего листов раздела **4.2:** ___	Всего разделов: ___	Всего листов выписки: ___
16.01.2023№ 99/2023/515148973			
Кадастровый номер:		**76:23:010801:82**	

Сведения о характерных точках границы части (частей) земельного участка

Учетный номер части: 11

Система координат: МСК-48
Зона №

Номер точки	Координаты, м		Описание закрепления на местности	Средняя квадратическая погрешность определения координат характерных точек границы части земельного участка, м
	X	Y		
1	2	3	4	5
122	381813.87	1326604.62	данные отсутствуют	данные отсутствуют
128	381969.41	1326609.6	данные отсутствуют	данные отсутствуют
128	381969.41	1326609.6	данные отсутствуют	данные отсутствуют
129	381952.44	1326625.66	данные отсутствуют	данные отсутствуют
130	381941.18	1326636.09	данные отсутствуют	данные отсутствуют
131	381928.29	1326647.08	данные отсутствуют	данные отсутствуют
132	381919.41	1326653.37	данные отсутствуют	данные отсутствуют
133	381918.02	1326651.9	данные отсутствуют	данные отсутствуют
134	381927.06	1326645.5	данные отсутствуют	данные отсутствуют
135	381939.85	1326634.6	данные отсутствуют	данные отсутствуют
136	381951.08	1326624.2	данные отсутствуют	данные отсутствуют
137	381968.01	1326608.16	данные отсутствуют	данные отсутствуют
138	381818.29	1326601.86	данные отсутствуют	данные отсутствуют
138	381818.29	1326601.86	данные отсутствуют	данные отсутствуют
139	381812.65	1326603.46	данные отсутствуют	данные отсутствуют
140	381815.15	1326601.86	данные отсутствуют	данные отсутствуют

Государственный регистратор		ФГИС ЕГРН
полное наименование должности	подпись	инициалы, фамилия

М.П.

Выписка из Единого государственного реестра недвижимости об объекте недвижимости

Сведения о частях земельного участка

Земельный участок			
(вид объекта недвижимости)			
Лист № ___ Раздела **4.2**	Всего листов раздела **4.2:** ___	Всего разделов: ___	Всего листов выписки: ___
16.01.2023№ 99/2023/515148973			
Кадастровый номер:		**76:23:010801:82**	

Сведения о характерных точках границы части (частей) земельного участка

Учетный номер части: 12

Система координат: МСК-48
Зона №

Номер точки	Координаты, м		Описание закрепления на местности	Средняя квадратическая погрешность определения координат характерных точек границы части земельного участка, м
	X	Y		
1	2	3	4	5
11	381922.64	1326347.27	данные отсутствуют	данные отсутствуют
16	382038.67	1326459.09	данные отсутствуют	данные отсутствуют
17	382034.17	1326454.84	данные отсутствуют	данные отсутствуют
18	382031.06	1326458.12	данные отсутствуют	данные отсутствуют
141	381885.4	1326346.12	данные отсутствуют	данные отсутствуют
141	381885.4	1326346.12	данные отсутствуют	данные отсутствуют
142	381989.02	1326387.27	данные отсутствуют	данные отсутствуют
143	381989.93	1326387.94	данные отсутствуют	данные отсутствуют
144	381992.33	1326390.59	данные отсутствуют	данные отсутствуют
145	381995.1	1326392.86	данные отсутствуют	данные отсутствуют
146	381997.58	1326394.43	данные отсутствуют	данные отсутствуют
147	382000.09	1326396.76	данные отсутствуют	данные отсутствуют
148	382003.73	1326398.44	данные отсутствуют	данные отсутствуют
149	382007.64	1326399.38	данные отсутствуют	данные отсутствуют
150	382009.42	1326399.55	данные отсутствуют	данные отсутствуют
151	382205.93	1326517.96	данные отсутствуют	данные отсутствуют

Государственный регистратор		ФГИС ЕГРН
полное наименование должности	подпись	инициалы, фамилия

М.П.

Выписка из Единого государственного реестра недвижимости об объекте недвижимости

Сведения о частях земельного участка

Земельный участок			
(вид объекта недвижимости)			
Лист № ___ Раздела **4.2**	Всего листов раздела **4.2:** ___	Всего разделов: ___	Всего листов выписки: ___
16.01.2023№ 99/2023/515148973			
Кадастровый номер:		**76:23:010801:82**	

Номер точки	Координаты, м		Описание закрепления на местности	Средняя квадратическая погрешность определения координат характерных точек границы части земельного участка, м
	X	Y		
1	2	3	4	5
152	382195.87	1326516.88	данные отсутствуют	данные отсутствуют
153	382155.19	1326507.16	данные отсутствуют	данные отсутствуют
154	382136.13	1326500.02	данные отсутствуют	данные отсутствуют
155	382114.71	1326485.36	данные отсутствуют	данные отсутствуют
156	382100.93	1326486.18	данные отсутствуют	данные отсутствуют
157	382077.82	1326482.84	данные отсутствуют	данные отсутствуют
158	382055.59	1326475.29	данные отсутствуют	данные отсутствуют
159	382039.93	1326462.39	данные отсутствуют	данные отсутствуют
160	382036.76	1326461.33	данные отсутствуют	данные отсутствуют
161	382033.38	1326460.19	данные отсутствуют	данные отсутствуют
162	382012.36	1326453.15	данные отсутствуют	данные отсутствуют
163	381992.8	1326447.42	данные отсутствуют	данные отсутствуют
164	381975.96	1326440.74	данные отсутствуют	данные отсутствуют
165	381960.41	1326429.26	данные отсутствуют	данные отсутствуют
166	381946.72	1326416.68	данные отсутствуют	данные отсутствуют
167	381930.87	1326406.88	данные отсутствуют	данные отсутствуют
168	381915.83	1326394.13	данные отсутствуют	данные отсутствуют

Государственный регистратор		ФГИС ЕГРН
полное наименование должности	подпись	инициалы, фамилия

М.П.

Выписка из Единого государственного реестра недвижимости об объекте недвижимости

Сведения о частях земельного участка

Земельный участок			
(вид объекта недвижимости)			
Лист № ___ Раздела **4.2**	Всего листов раздела **4.2:** ___	Всего разделов: ___	Всего листов выписки: ___
16.01.2023№ 99/2023/515148973			
Кадастровый номер:		**76:23:010801:82**	

Номер точки	Координаты, м		Описание закрепления на местности	Средняя квадратическая погрешность определения координат характерных точек границы части земельного участка, м
	X	Y		
1	2	3	4	5
169	381902.36	1326380.3	данные отсутствуют	данные отсутствуют
170	381891.63	1326364.12	данные отсутствуют	данные отсутствуют
171	381885.4	1326346.27	данные отсутствуют	данные отсутствуют

Государственный регистратор		ФГИС ЕГРН
полное наименование должности	подпись	инициалы, фамилия

М.П.

Выписка из Единого государственного реестра недвижимости об объекте недвижимости

Сведения о частях земельного участка

Земельный участок			
(вид объекта недвижимости)			
Лист № ___ Раздела **4.2**	Всего листов раздела **4.2:** ___	Всего разделов: ___	Всего листов выписки: ___
16.01.2023№ 99/2023/515148973			
Кадастровый номер:		**76:23:010801:82**	

Сведения о характерных точках границы части (частей) земельного участка

Учетный номер части: 13

Система координат: МСК-48
Зона №

Номер точки	Координаты, м		Описание закрепления на местности	Средняя квадратическая погрешность определения координат характерных точек границы части земельного участка, м
	X	Y		
1	2	3	4	5
11	381922.64	1326347.27	данные отсутствуют	данные отсутствуют
16	382038.67	1326459.09	данные отсутствуют	данные отсутствуют
17	382034.17	1326454.84	данные отсутствуют	данные отсутствуют
18	382031.06	1326458.12	данные отсутствуют	данные отсутствуют
141	381885.4	1326346.12	данные отсутствуют	данные отсутствуют
141	381885.4	1326346.12	данные отсутствуют	данные отсутствуют
142	381989.02	1326387.27	данные отсутствуют	данные отсутствуют
143	381989.93	1326387.94	данные отсутствуют	данные отсутствуют
144	381992.33	1326390.59	данные отсутствуют	данные отсутствуют
145	381995.1	1326392.86	данные отсутствуют	данные отсутствуют
146	381997.58	1326394.43	данные отсутствуют	данные отсутствуют
147	382000.09	1326396.76	данные отсутствуют	данные отсутствуют
148	382003.73	1326398.44	данные отсутствуют	данные отсутствуют
149	382007.64	1326399.38	данные отсутствуют	данные отсутствуют
150	382009.42	1326399.55	данные отсутствуют	данные отсутствуют
151	382205.93	1326517.96	данные отсутствуют	данные отсутствуют

Государственный регистратор		ФГИС ЕГРН
полное наименование должности	подпись	инициалы, фамилия

М.П.

Выписка из Единого государственного реестра недвижимости об объекте недвижимости

Сведения о частях земельного участка

Земельный участок			
(вид объекта недвижимости)			
Лист № ___ Раздела **4.2**	Всего листов раздела **4.2:** ___	Всего разделов: ___	Всего листов выписки: ___
16.01.2023№ 99/2023/515148973			
Кадастровый номер:		**76:23:010801:82**	

Номер точки	Координаты, м		Описание закрепления на местности	Средняя квадратическая погрешность определения координат характерных точек границы части земельного участка, м
	X	Y		
1	2	3	4	5
152	382195.87	1326516.88	данные отсутствуют	данные отсутствуют
153	382155.19	1326507.16	данные отсутствуют	данные отсутствуют
154	382136.13	1326500.02	данные отсутствуют	данные отсутствуют
155	382114.71	1326485.36	данные отсутствуют	данные отсутствуют
156	382100.93	1326486.18	данные отсутствуют	данные отсутствуют
157	382077.82	1326482.84	данные отсутствуют	данные отсутствуют
158	382055.59	1326475.29	данные отсутствуют	данные отсутствуют
159	382039.93	1326462.39	данные отсутствуют	данные отсутствуют
160	382036.76	1326461.33	данные отсутствуют	данные отсутствуют
161	382033.38	1326460.19	данные отсутствуют	данные отсутствуют
162	382012.36	1326453.15	данные отсутствуют	данные отсутствуют
163	381992.8	1326447.42	данные отсутствуют	данные отсутствуют
164	381975.96	1326440.74	данные отсутствуют	данные отсутствуют
165	381960.41	1326429.26	данные отсутствуют	данные отсутствуют
166	381946.72	1326416.68	данные отсутствуют	данные отсутствуют
167	381930.87	1326406.88	данные отсутствуют	данные отсутствуют
168	381915.83	1326394.13	данные отсутствуют	данные отсутствуют

Государственный регистратор		ФГИС ЕГРН
полное наименование должности	подпись	инициалы, фамилия

М.П.

Выписка из Единого государственного реестра недвижимости об объекте недвижимости

Сведения о частях земельного участка

Земельный участок			
(вид объекта недвижимости)			
Лист № ___ Раздела **4.2**	Всего листов раздела **4.2:** ___	Всего разделов: ___	Всего листов выписки: ___
16.01.2023№ 99/2023/515148973			
Кадастровый номер:		**76:23:010801:82**	

Номер точки	Координаты, м		Описание закрепления на местности	Средняя квадратическая погрешность определения координат характерных точек границы части земельного участка, м
	X	Y		
1	2	3	4	5
169	381902.36	1326380.3	данные отсутствуют	данные отсутствуют
170	381891.63	1326364.12	данные отсутствуют	данные отсутствуют
171	381885.4	1326346.27	данные отсутствуют	данные отсутствуют

Государственный регистратор		ФГИС ЕГРН
полное наименование должности	подпись	инициалы, фамилия

М.П.